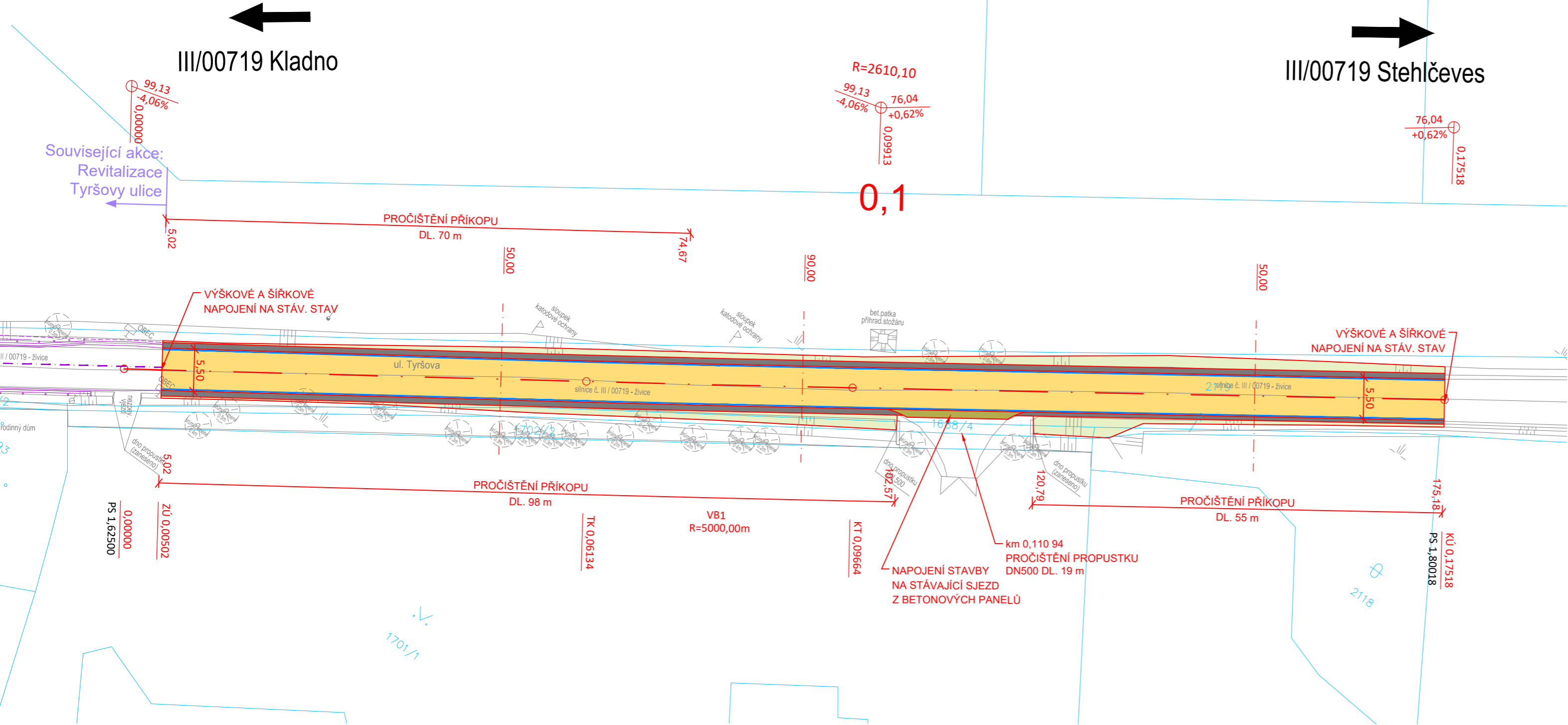


SITUACE POZEMNÍ KOMUNIKACE  
M 1:500




- LEGENDA:
- ZAMĚŘENÍ POLOHOPISU
  - HRANICE POZEMKŮ DLE KN
  - OSA KOMUNIKACE
  - PODÉLNÁ DRENÁŽ
  - VODOROVNÉ DOPRAVNÍ ZNAČENÍ
  - ULIČNÍ VPUST
  - ÚPRAVA REVIZNÍ ŠACHTY, ŠOUPĚTE
  - RUŠENÉ INŽENÝRSKÉ SÍTĚ
  - SOUVISEJÍCÍ INVESTICE
  - ASF. VOZOVKA - PLNÁ KONSTRUKCE D
  - ASF. VOZOVKA - RECYKLACE
  - ASF. VOZOVKA - VÝMĚNA OBRUSU
  - ASF. SJEZD - PLNÁ KONSTRUKCE
  - SRPOVITÁ KRAJNICE - KAMENNÁ DLAŽBA
  - NEZPEVNĚNÁ KRAJNICE - ŠTĚRK
  - ZELEŇ
  - CHODNÍK - PŘEDLÁŽDĚNÍ




III/00719 Stehlčeves


0,1

Č.	Datum	Popis	Vypracoval	Schválil
REVIZE				

Souřadnicový systém S-JTSK, Výškový systém Bpv

Objednatel:	<b>KRAJSKÁ SPRÁVA A ÚDRŽBA SILNIC STŘEDOČESKÉHO KRAJE</b> ZBOROVSKÁ 81/11, 150 21 PRAHA 5 - SMÍCHOV
	

Zhotovitel:	Společnost BIM SAS4S Vedoucí společník SAGASTA s.r.o. Novodvorská 1010/14 142 00 Praha 4 Lhotka					
-------------	---	--	--	--	--	---

Navrhl/vypracoval:	Ing. Jiří Kadlec	Zodpovědný projektant:	Ing. Martin Kouba	Zpracovatel:	 4roads s.r.o. Slunná 541/27 162 00 Praha 6 IČ: 06327354
Technická kontrola:	Ing. Pavel Paška	Hlavní inženýr projektu:	Ing. Karel Fazekas, Ph.D.		

Kraj:	Středočeský	Čís.sm.obj.:	S-3681/00066001/2020
Katastrální území:	Buštěhrad	Čís.akce:	20074
Stavba:	III/00715, III/00718, III/00719 Buštěhrad, průtah - PD	Datum:	02/2024
Část:	OBJEKTY POZEMNÍCH KOMUNIKACÍ	Formát:	3x A4
Objekt:	SO 103.2 Silnice III/00719 (km 1,625 – 1,800)	Měřítko:	1:500
Příloha:	SITUACE POZEMNÍ KOMUNIKACE	Stupeň:	Číslo kopie:
		PDPS	
		Číslo přílohy:	D.1.1.3.2.2